

Kanton Solothurn  
Gemeinde Subingen

# Ortsplanung Subingen

## 2. Auflage Bauzonenplan

Situation Weiher GB-Nr. 2585 1:2000

Öffentliche Auflage vom 30. Januar 2025 bis 3. März 2025

Beschlossen vom Einwohnergemeinderat am 7. November 2024

Der Gemeindepräsident: \_\_\_\_\_ Die Gemeindeschreiberin: \_\_\_\_\_

**W+H AG**  
INGENIEURE UND PLANER

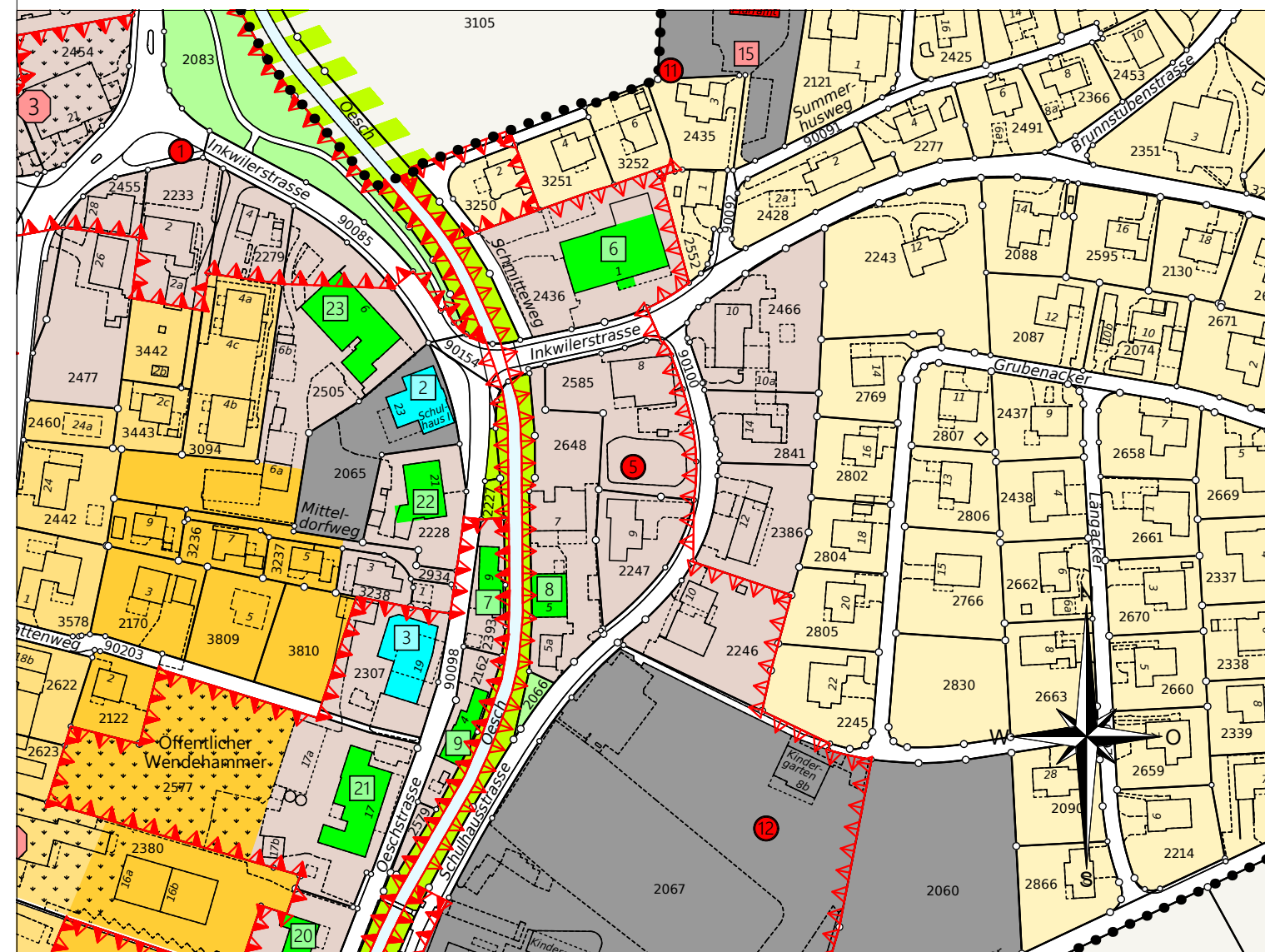
- ✚ Biberist
- ✚ Herzogenbuchsee
- ✚ Münchenbuchsee

www.w-h.ch

Datum :	21. Januar 2025
Druckdatum :	21. Januar 2025
Dok. Nr. :	3.641.1280_27
Format :	30/84
Zeichner :	BRA
Dateiname :	Änderungspläne 2. Auflage Bauzone.dwg
Änderungen :	

## Bauzonenplan 1. Auflage

Masstab 1:2000, Öffentliche Auflage vom 23. November 2023 bis 22. Dezember 2023



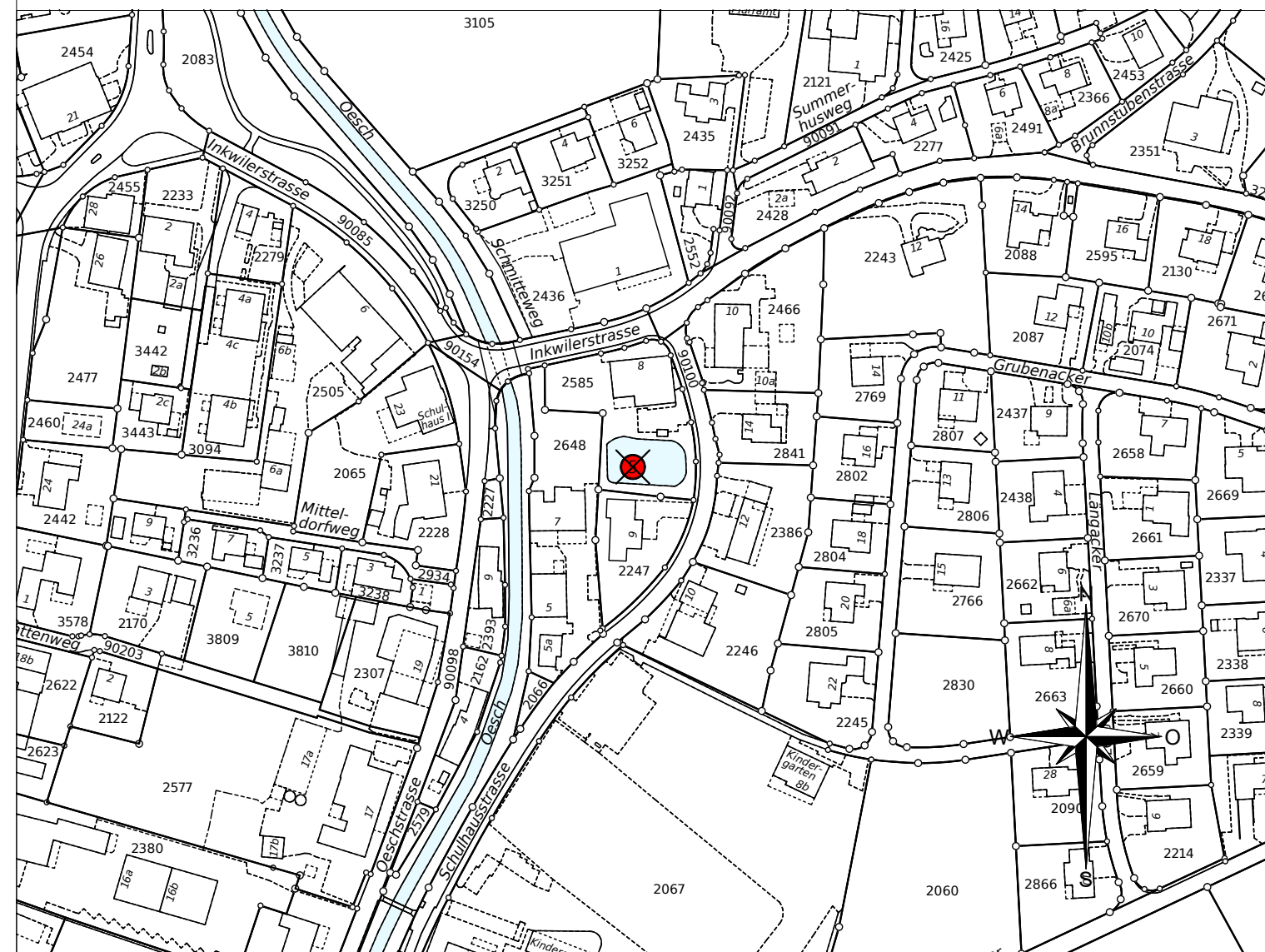
### Legende

#### Orientierungsinhalt:

- |  |   |  |  |
|--|---|--|--|
|  | W2a Wohnzone zweigeschossig a               |  | Naturgefahrenzone Wasser (Mittlere Gefährdung) |
|  | W2 Wohnzone zweigeschossig                  |  | Naturgefahrenzone Wasser (Geringe Gefährdung)  |
|  | W2M Wohnzone zweigeschossig Mitteldorf      |  | Landwirtschaftszone                            |
|  | K Kernzone                                  |  | öffentliche Gewässer                           |
|  | ÖBA Zone für öffentliche Bauten und Anlagen |  | Kommunale Uferschutzzone ausserhalb            |
|  | F Freihaltezone                             |  | Registernummer Gestaltungsplan                 |
|  | KUi Kommunale Uferschutzzone innerhalb      |  |  |
|  | Bauzonengrenze                              |  |  |
|  | geschütztes Naturobjekt mit Nummer          |  |  |
|  | schützenswerte Kulturobjekte mit Nummer     |  |  |
|  | erhaltenswerte Kulturobjekte mit Nummer     |  |  |
|  | Gebiete mit Gestaltungsplanpflicht          |  |  |

## Genehmigungsinhalt der 2. Auflage

Masstab 1:2000, Öffentliche Auflage vom 30. Januar 2025 bis 3. März 2025



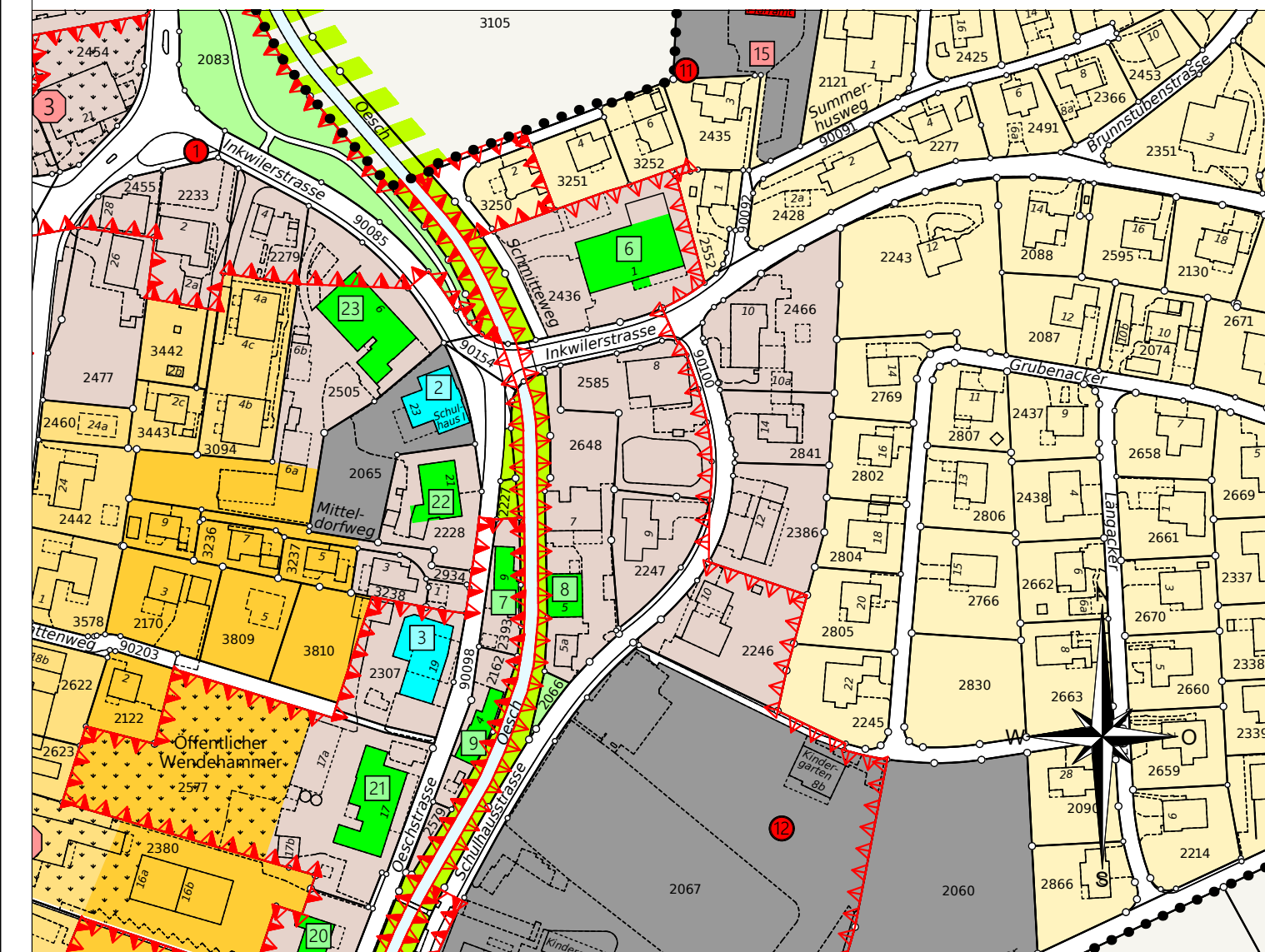
### Legende

#### Genehmigungsinhalt:

- 
- geschütztes Naturobjekt entfällt

## Bauzonenplan 2. Auflage

Masstab 1:2000, Öffentliche Auflage vom 30. Januar 2025 bis 3. März 2025



### Legende

#### Orientierungsinhalt:

- |  |   |  |  |
|--|---|--|--|
|  | W2a Wohnzone zweigeschossig a               |  | Naturgefahrenzone Wasser (Mittlere Gefährdung) |
|  | W2 Wohnzone zweigeschossig                  |  | Naturgefahrenzone Wasser (Geringe Gefährdung)  |
|  | W2M Wohnzone zweigeschossig Mitteldorf      |  | Landwirtschaftszone                            |
|  | K Kernzone                                  |  | öffentliche Gewässer                           |
|  | ÖBA Zone für öffentliche Bauten und Anlagen |  | Kommunale Uferschutzzone ausserhalb            |
|  | F Freihaltezone                             |  | Registernummer Gestaltungsplan                 |
|  | KUi Kommunale Uferschutzzone innerhalb      |  |  |
|  | Bauzonengrenze                              |  |  |
|  | geschütztes Naturobjekt mit Nummer          |  |  |
|  | schützenswerte Kulturobjekte mit Nummer     |  |  |
|  | erhaltenswerte Kulturobjekte mit Nummer     |  |  |
|  | Gebiete mit Gestaltungsplanpflicht          |  |  |