

Kanton Solothurn  
Gemeinde Subingen

# Ortsplanung Subingen

## 2. Auflage Bauzonenplan Situation Gasthof Kreuz 1:2000

Öffentliche Auflage vom 30. Januar 2025 bis 3. März 2025

Beschlossen vom Einwohnergemeinderat am 7. November 2024

Der Gemeindepräsident: \_\_\_\_\_ Die Gemeindeschreiberin: \_\_\_\_\_

**W+H AG**  
INGENIEURE UND PLANER

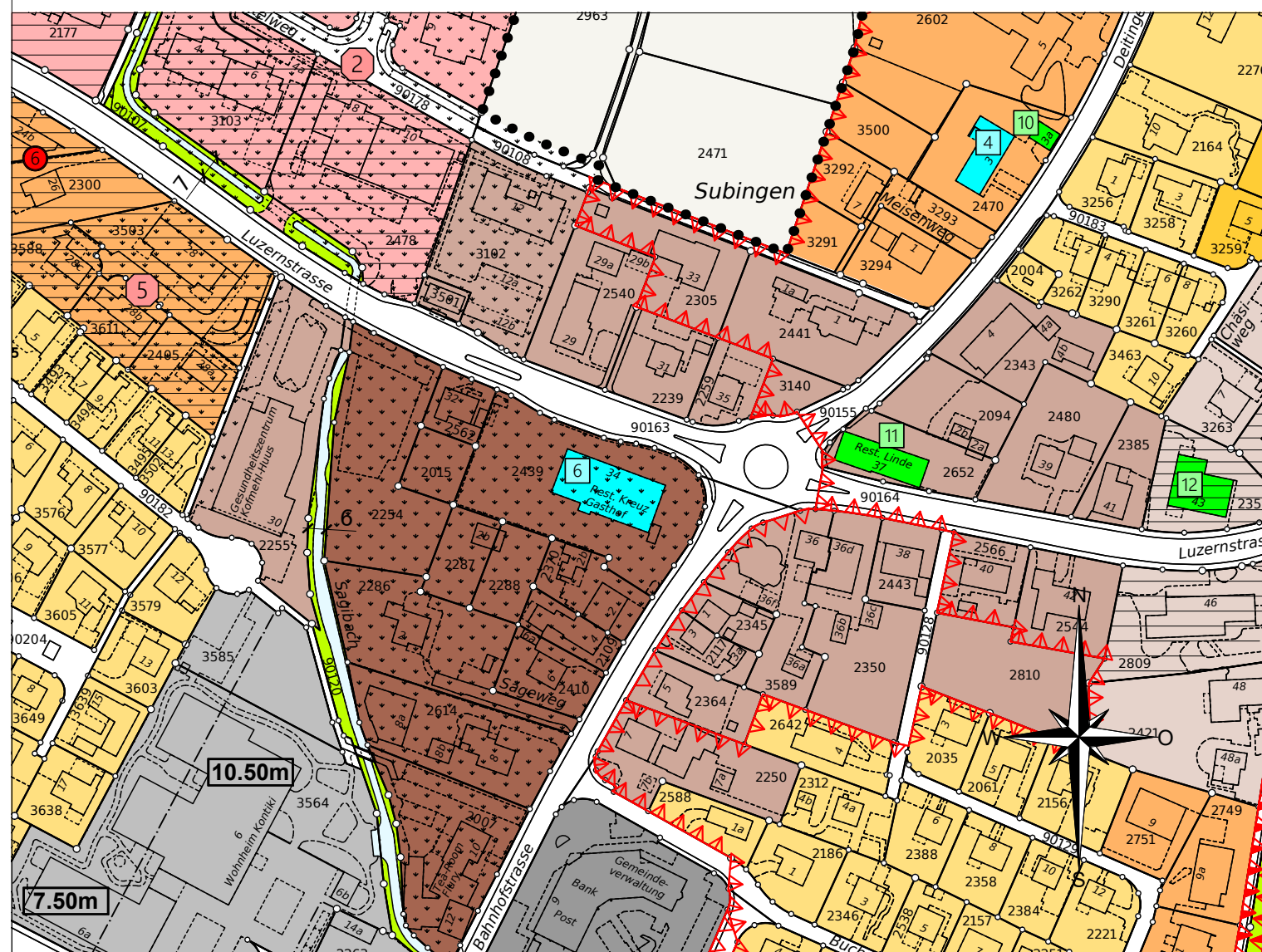
- ✦ Biberist
- ✦ Herzogenbuchsee
- ✦ Münchenbuchsee

www.w-h.ch

Datum :	21. Januar 2025
Druckdatum :	21. Januar 2025
Dok. Nr. :	3.641.1280_26
Format :	30/84
Zeichner :	BRA
Dateiname :	Änderungspläne 2. Auflage Bauzone.dwg
Änderungen :	

## Bauzonenplan 1. Auflage

Massstab 1:2000, Öffentliche Auflage vom 23. November 2023 bis 22. Dezember 2023



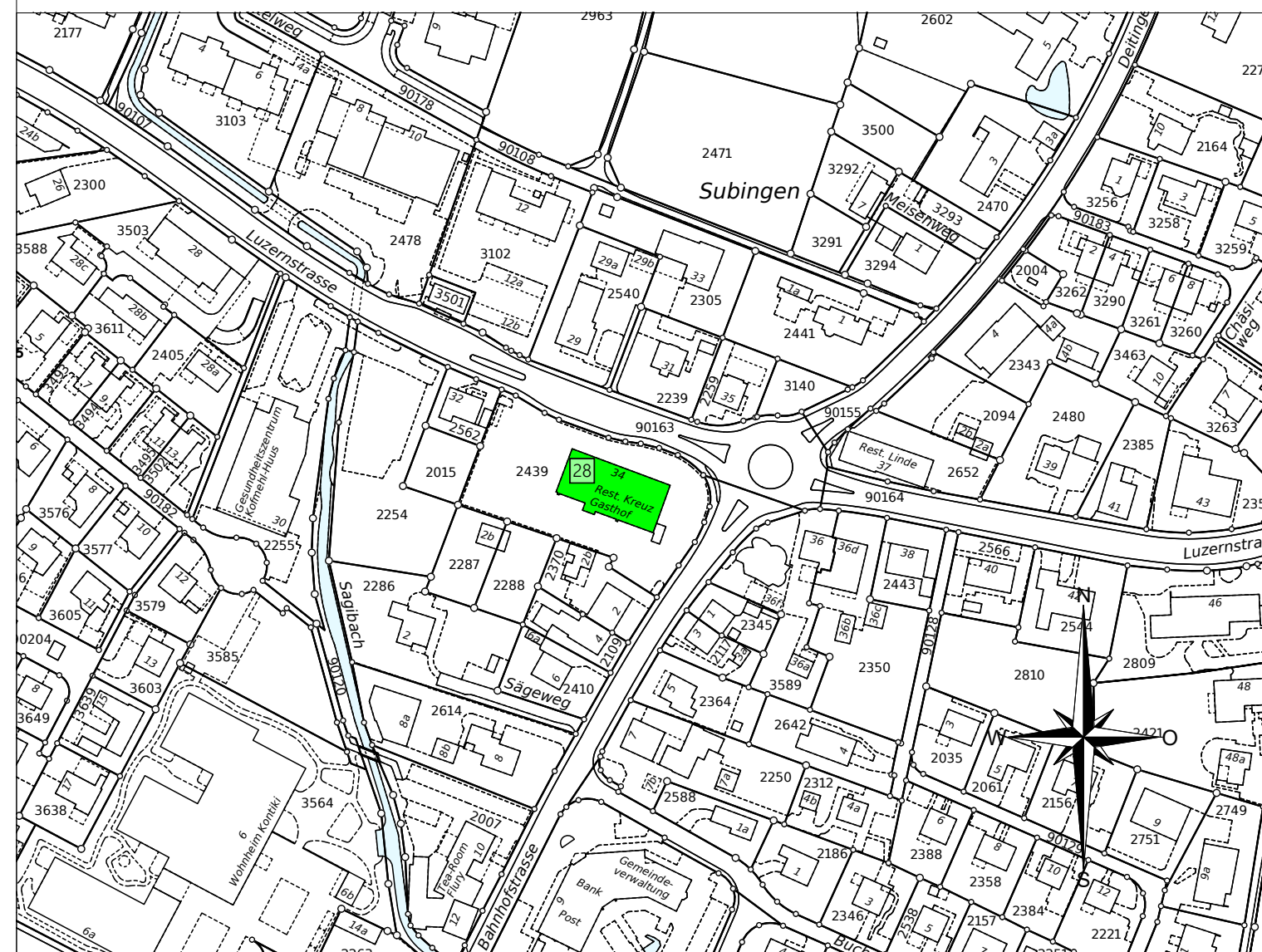
### Legende

#### Orientierungsinhalt:

	W2 Wohnzone zweigeschossig		maximale Fassadenhöhe
	W2M Wohnzone zweigeschossig Mitteldorf		Abgrenzung maximale Fassadenhöhe
	W3 Wohnzone dreigeschossig		geschütztes Naturobjekt mit Nummer
	W4 Wohnzone viergeschossig		schützenswerte Kulturobjekte mit Nummer
	K Kernzone		erhaltenswerte Kulturobjekte mit Nummer
	Z Zentrumszone		Gebiete mit Gestaltungsplanpflicht
	ZE Zentrumszone Entwicklung		Naturfahrenzzone Wasser (Mittlere Gefährdung)
	ÖBA Zone für öffentliche Bauten und Anlagen		Naturfahrenzzone Wasser (Geringe Gefährdung)
	ÖBAH Zone für öffentliche Bauten, Anlagen und Heime		Naturfahrenzzone Wasser (Restgefährdung)
	KUI Kommunale Uferschutzzone innerhalb		öffentliche Gewässer
	Bauzongrenze		Registernummer Gestaltungsplan
	Aufstufung Empfindlichkeitsstufe II in III		

## Genehmigungsinhalt der 2. Auflage

Massstab 1:2000, Öffentliche Auflage vom 30. Januar 2025 bis 3. März 2025



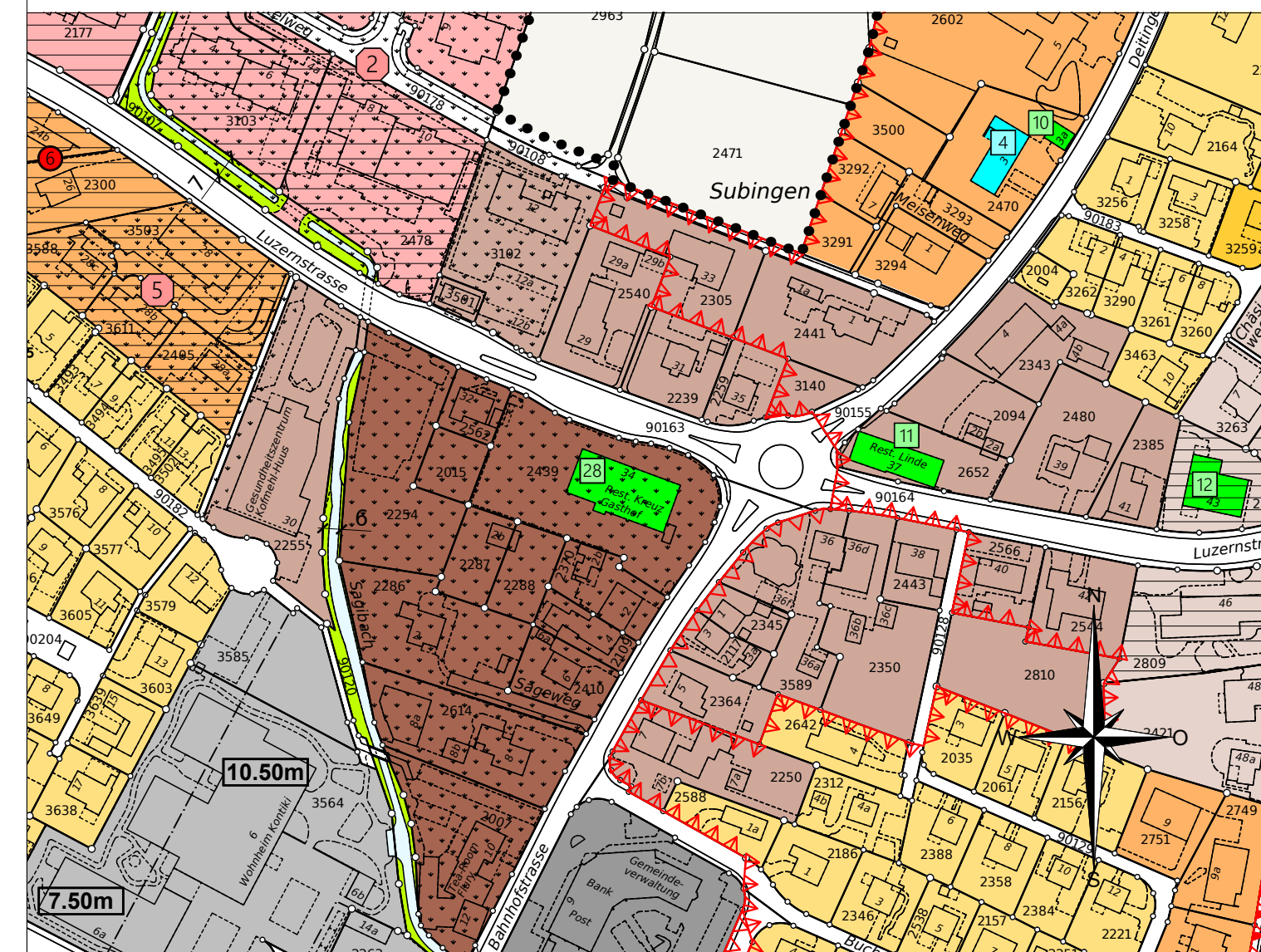
### Legende

#### Genehmigungsinhalt:

	erhaltenswerte Kulturobjekte mit Nummer
--	---

## Bauzonenplan 2. Auflage

Massstab 1:2000, Öffentliche Auflage vom 30. Januar 2025 bis 3. März 2025



### Legende

#### Orientierungsinhalt:

	W2 Wohnzone zweigeschossig		maximale Fassadenhöhe
	W2M Wohnzone zweigeschossig Mitteldorf		Abgrenzung maximale Fassadenhöhe
	W3 Wohnzone dreigeschossig		geschütztes Naturobjekt mit Nummer
	W4 Wohnzone viergeschossig		schützenswerte Kulturobjekte mit Nummer
	K Kernzone		erhaltenswerte Kulturobjekte mit Nummer
	Z Zentrumszone		Gebiete mit Gestaltungsplanpflicht
	ZE Zentrumszone Entwicklung		Naturfahrenzzone Wasser (Mittlere Gefährdung)
	ÖBA Zone für öffentliche Bauten und Anlagen		Naturfahrenzzone Wasser (Geringe Gefährdung)
	ÖBAH Zone für öffentliche Bauten, Anlagen und Heime		Naturfahrenzzone Wasser (Restgefährdung)
	KUI Kommunale Uferschutzzone innerhalb		öffentliche Gewässer
	Bauzongrenze		Registernummer Gestaltungsplan
	Aufstufung Empfindlichkeitsstufe II in III		