

Kanton Solothurn
Gemeinde Subingen

Ortsplanung Subingen

Erschliessungsplan und Strassenklassifizierung

2. Auflage Teil F, Neumatt

Situation Fussweg Fadacker 1:1000

Öffentliche Auflage vom 30. Januar 2025 bis 3. März 2025

Beschlossen vom Einwohnergemeinderat am 7. November 2024

Der Gemeindepräsident: _____ Die Gemeindeschreiberin: _____

W+H AG
INGENIEURE UND PLANER

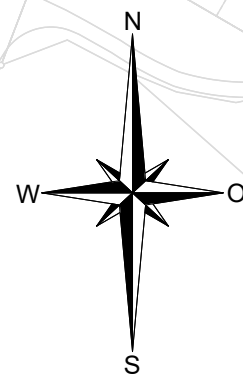
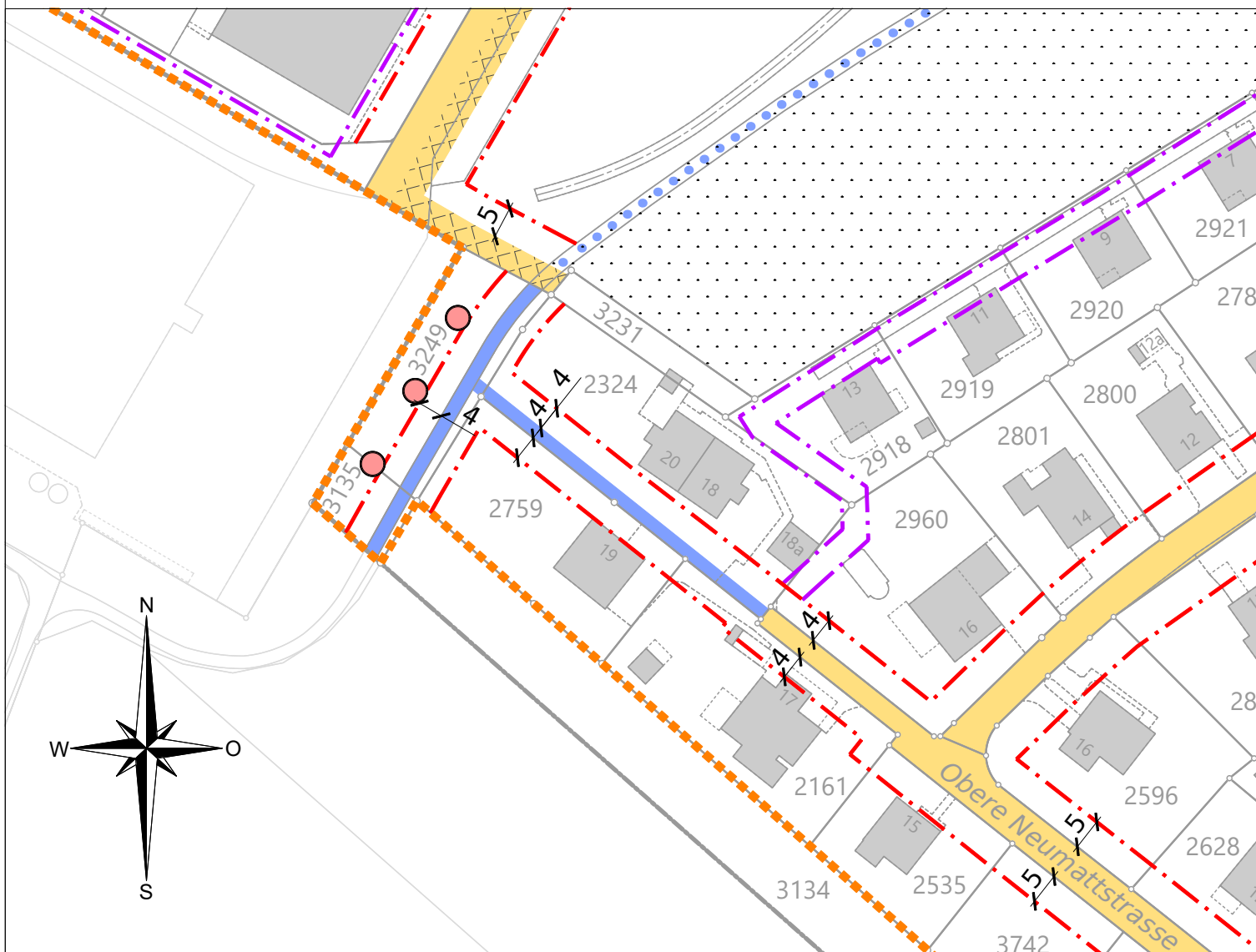
✚ Biberist
✚ Herzogenbuchsee
✚ Münchenbuchsee

www.w-h.ch

Datum :	21. Januar 2025
Druckdatum :	21. Januar 2025
Dok. Nr. :	3.641.1280_25
Format :	30/84
Zeichner :	BRA
Dateiname :	Änderungspläne 2. Auflage Erschliessung.dwg
Änderungen :	

Erschliessungsplan 1. Auflage

Massstab 1:1000, Öffentliche Auflage vom 23. November 2023 bis 22. Dezember 2023



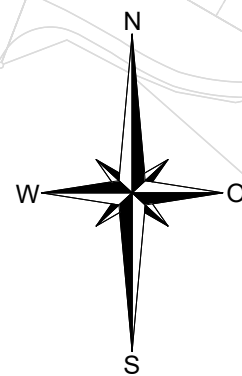
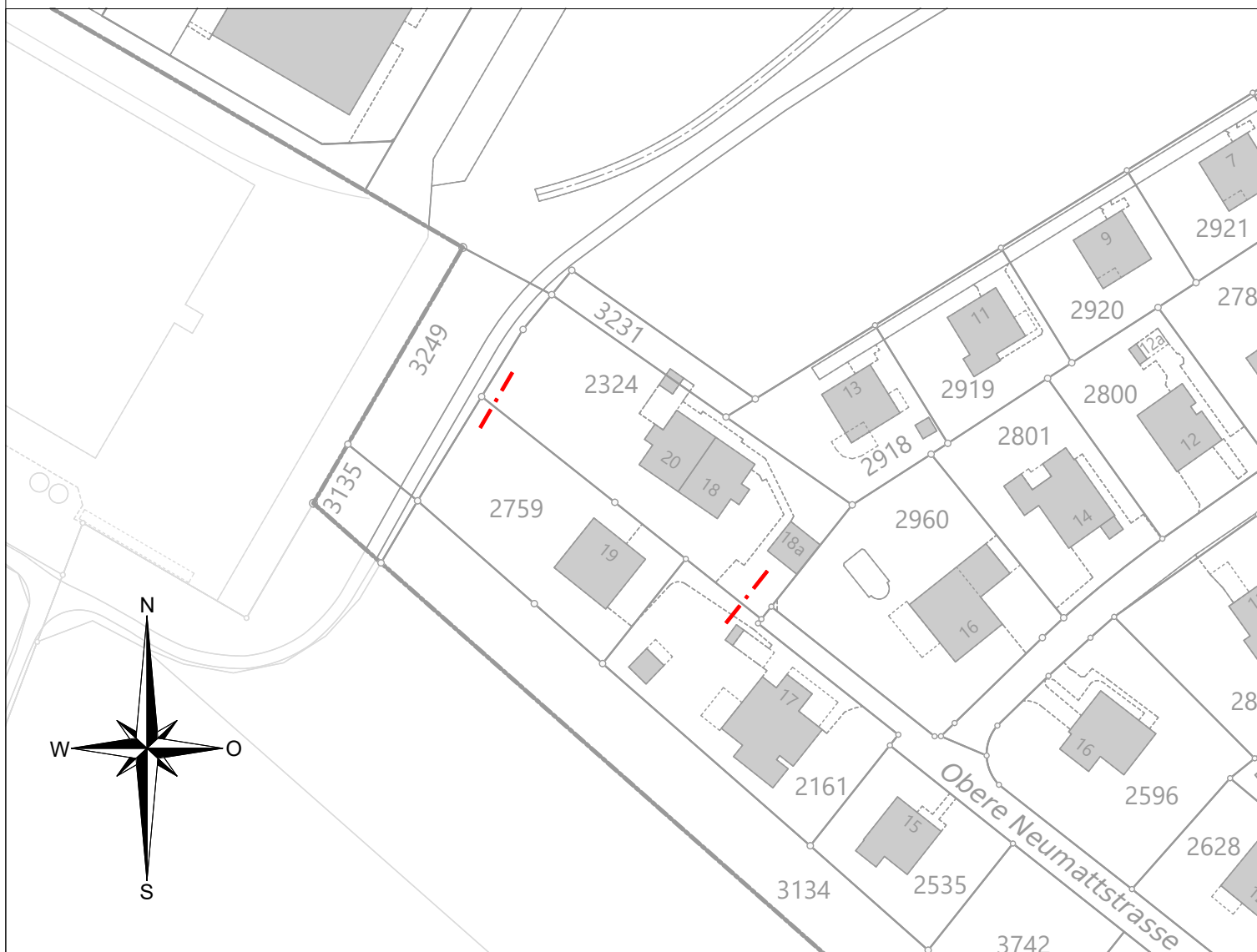
Legende

Orientierungsinhalt:

- Erschliessungsstrasse
- Trottoir / Fussweg
- funktionsgerechte Umgestaltung vorgesehen
- öffentliches Fusswegrecht auf Privatreal
- Baulinenbemassung
- Baulinie Strasse
- Baulinie Werkleitungen
- öffentliches Gewässer
- Bauzonengrenze
- geschütztes Naturobjekt

Genehmigungsinhalt der 2. Auflage

Massstab 1:1000, Öffentliche Auflage vom 30. Januar 2025 bis 3. März 2025



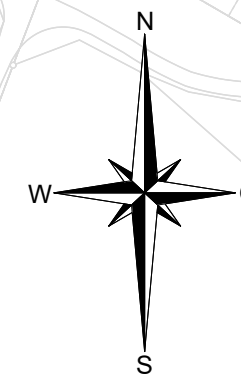
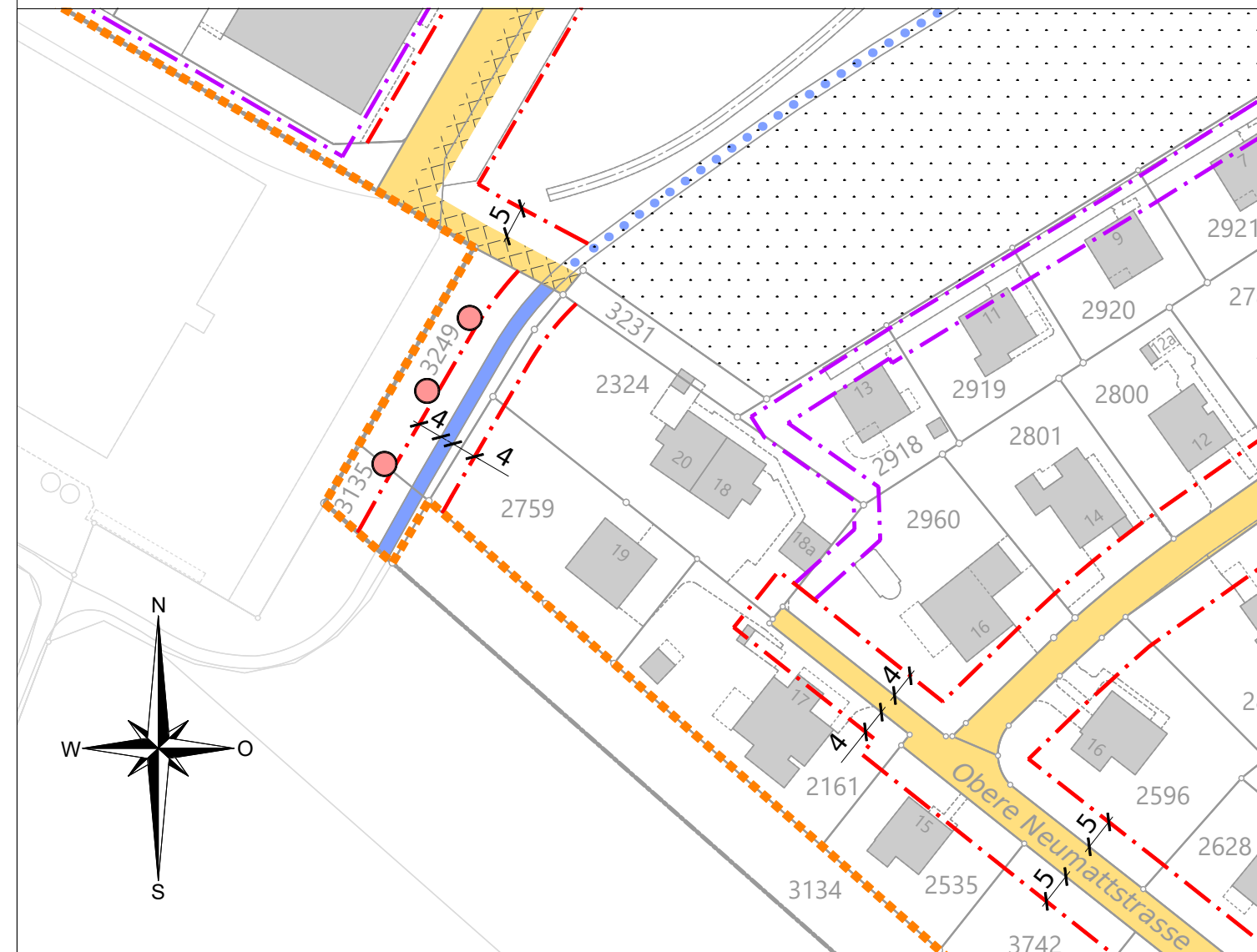
Legende

Genehmigungsinhalt:

- Baulinie Strasse

Erschliessungsplan 2. Auflage

Massstab 1:1000, Öffentliche Auflage vom 30. Januar 2025 bis 3. März 2025



Legende

Orientierungsinhalt:

- Erschliessungsstrasse
- Trottoir / Fussweg
- funktionsgerechte Umgestaltung vorgesehen
- öffentliches Fusswegrecht auf Privatreal
- Baulinenbemassung
- Baulinie Strasse
- Baulinie Werkleitungen
- öffentliches Gewässer
- Bauzonengrenze
- geschütztes Naturobjekt