

Kanton Solothurn
Gemeinde Subingen

Ortsplanung Subingen

Erschliessungsplan und Strassenklassifizierung

2. Auflage Teil A, Unterdorf

Situation Stichstrasse ab Hohle 1:1000

Öffentliche Auflage vom 30. Januar 2025 bis 3. März 2025

Beschlossen vom Einwohnergemeinderat am 7. November 2024

Der Gemeindepräsident: _____ Die Gemeindeschreiberin: _____

W+H AG
INGENIEURE UND PLANER

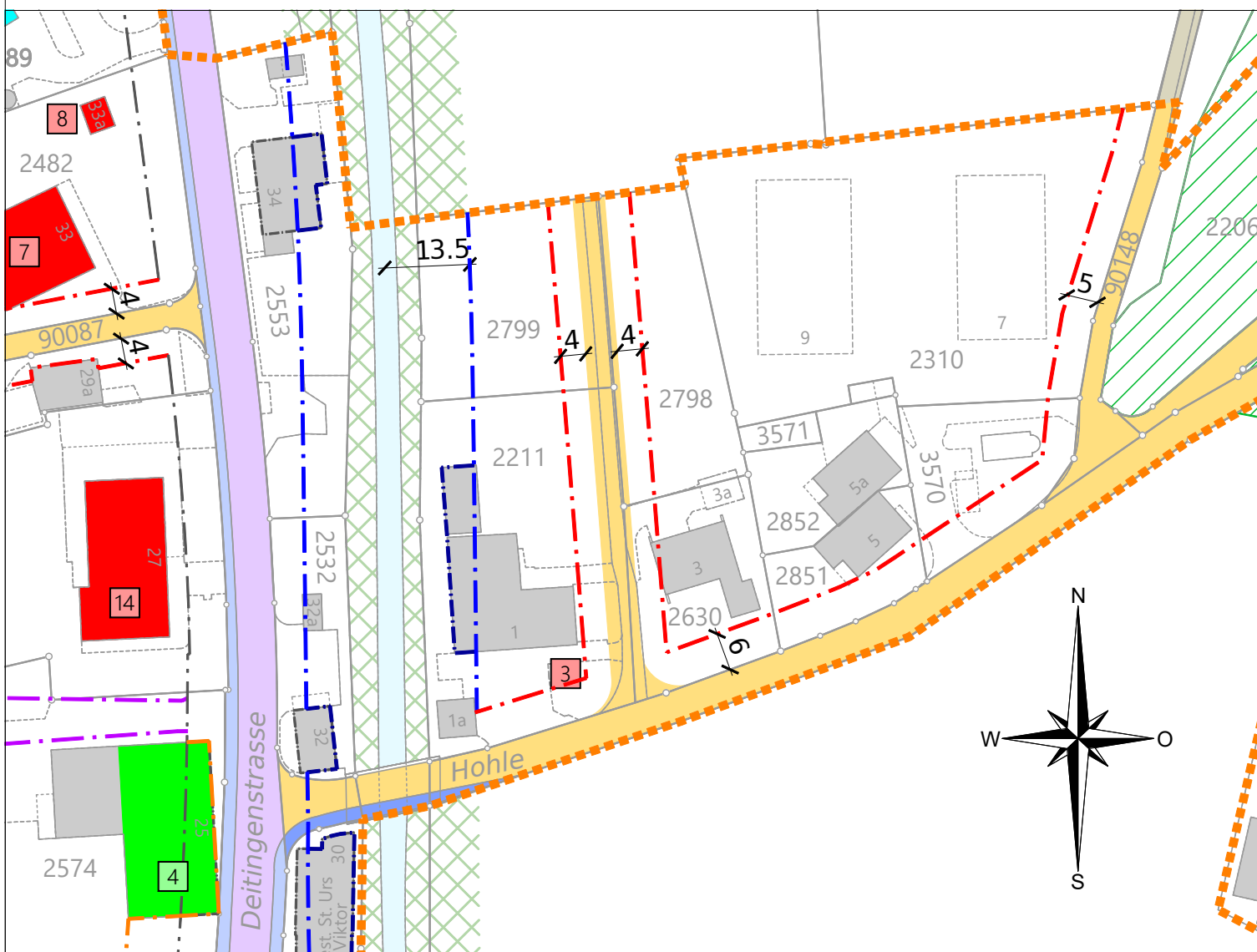
✚ Biberist
✚ Herzogenbuchsee
✚ Münchenbuchsee

www.w-h.ch

Datum :	21. Januar 2025
Druckdatum :	21. Januar 2025
Dok. Nr. :	3.641.1280_21
Format :	30/84
Zeichner :	BRA
Dateiname :	Änderungspläne 2. Auflage Erschliessung.dwg
Änderungen :	

Erschliessungsplan 1. Auflage

Masstab 1:1000, Öffentliche Auflage vom 23. November 2023 bis 22. Dezember 2023



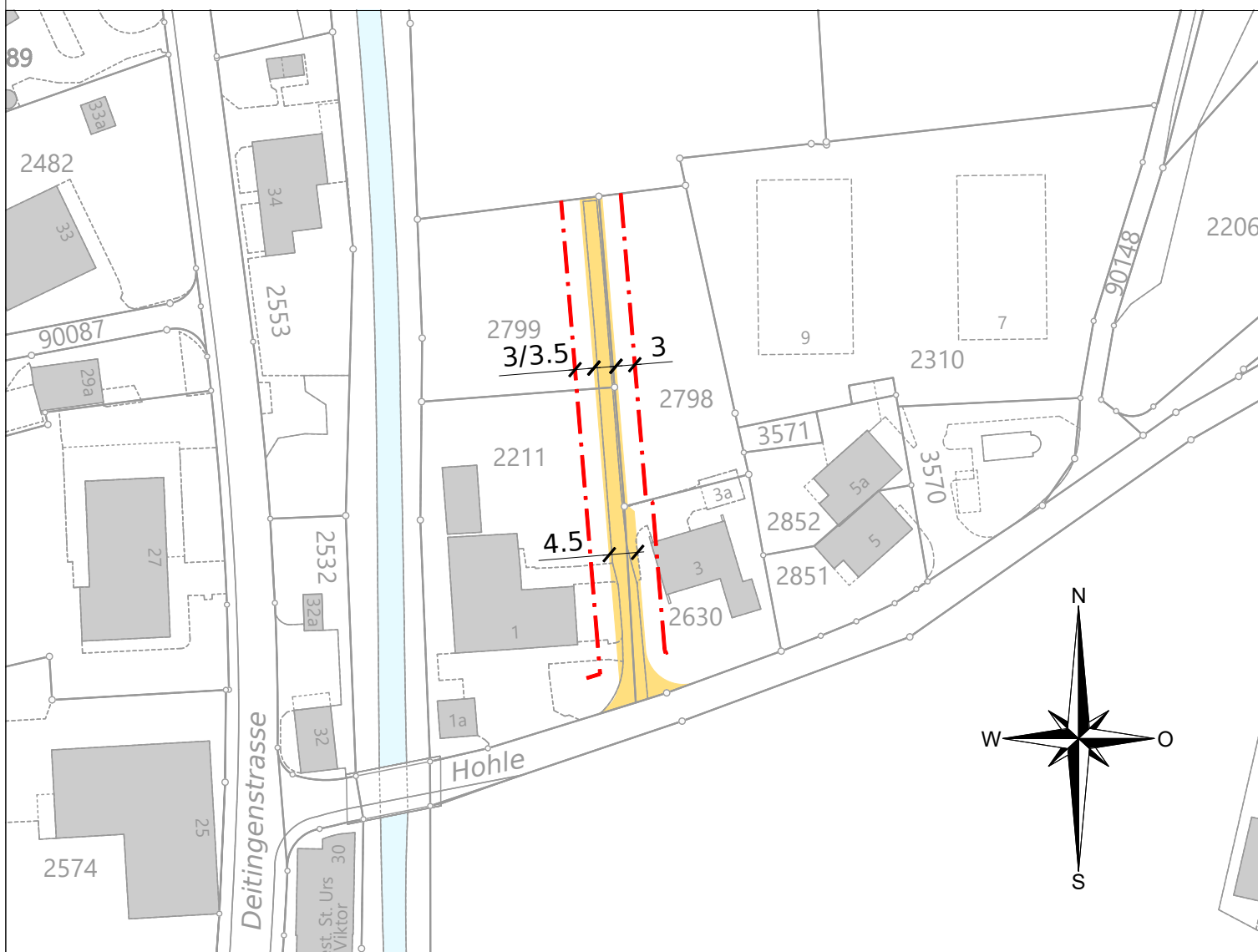
Legende

Orientierungsinhalt:

	Erschliessungsstrasse		öffentliches Gewässer
	Trottoir / Fussweg		Kommunale Uferschutzzone
	Feldweg		Kantonsstrasse
	Baulinenbemassung		Trottoir Kantonsstrasse
	Baulinie Strasse		Hecken und Ufergehölz (*)
	Gestaltungsbaulinie		Bauzonengrenze
	Baulinie Werkleitungen		geschütztes Naturobjekt
	Baulinie Kantonsstrasse		geschützte Kulturobjekte mit Nummer
	Vorbaulinie Kantonsstrasse		erhaltenswerte Kulturobjekte mit Nummer
	Vorbaulinie Gewässerabstand		
	Baulinie Gewässerabstand, es gelten die Nutzungsbeschränkungen nach Art. 41c GSchV		

Genehmigungsinhalt der 2. Auflage

Masstab 1:1000, Öffentliche Auflage vom 30. Januar 2025 bis 3. März 2025



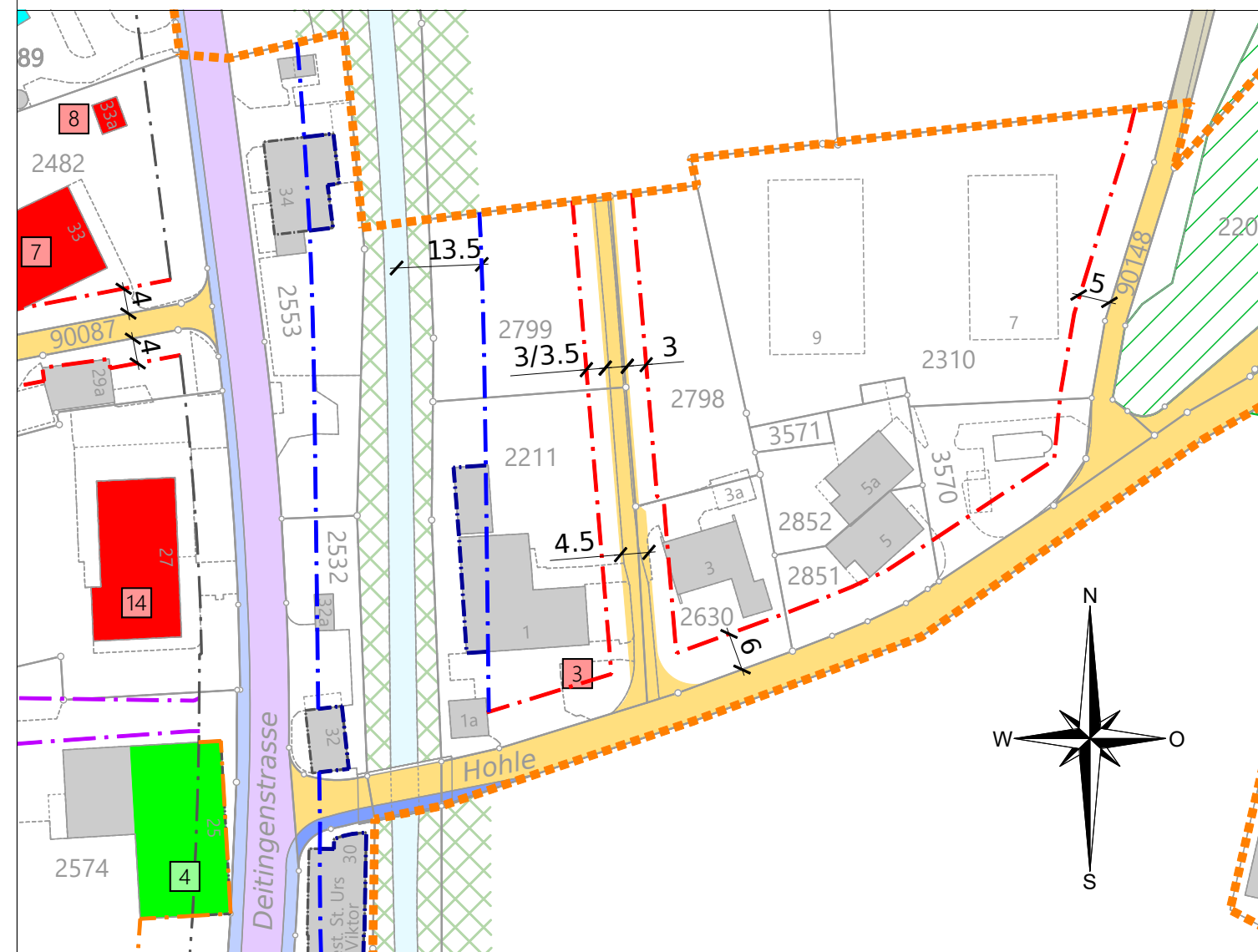
Legende

Genehmigungsinhalt:

	Erschliessungsstrasse
	Baulinie Strasse
	Baulinenbemassung

Erschliessungsplan 2. Auflage

Masstab 1:1000, Öffentliche Auflage vom 30. Januar 2025 bis 3. März 2025



Legende

Orientierungsinhalt:

	Erschliessungsstrasse		öffentliches Gewässer
	Trottoir / Fussweg		Kommunale Uferschutzzone
	Feldweg		Kantonsstrasse
	Baulinenbemassung		Trottoir Kantonsstrasse
	Baulinie Strasse		Hecken und Ufergehölz (*)
	Gestaltungsbaulinie		Bauzonengrenze
	Baulinie Werkleitungen		geschütztes Naturobjekt
	Baulinie Kantonsstrasse		geschützte Kulturobjekte mit Nummer
	Vorbaulinie Kantonsstrasse		erhaltenswerte Kulturobjekte mit Nummer
	Vorbaulinie Gewässerabstand		
	Baulinie Gewässerabstand, es gelten die Nutzungsbeschränkungen nach Art. 41c GSchV		